

miejscowy plan zagospodarowania przestrzennego w rejonie drogi Pod Grapy w Soblówce

LEGENDA:

OBOWIĄZUJĄCE USTALENIA PLANU MIEJSCOWEGO:

	granica obszaru objętego miejscowym planem zagospodarowania przestrzennego
	linia rozgraniczająca tereny o różnym przeznaczeniu lub zasadach zagospodarowania


OBOWIĄZUJĄCE PRZEZNACZENIE TERENU:

KD	teren komunikacji drogowej publicznej
-----------	---------------------------------------

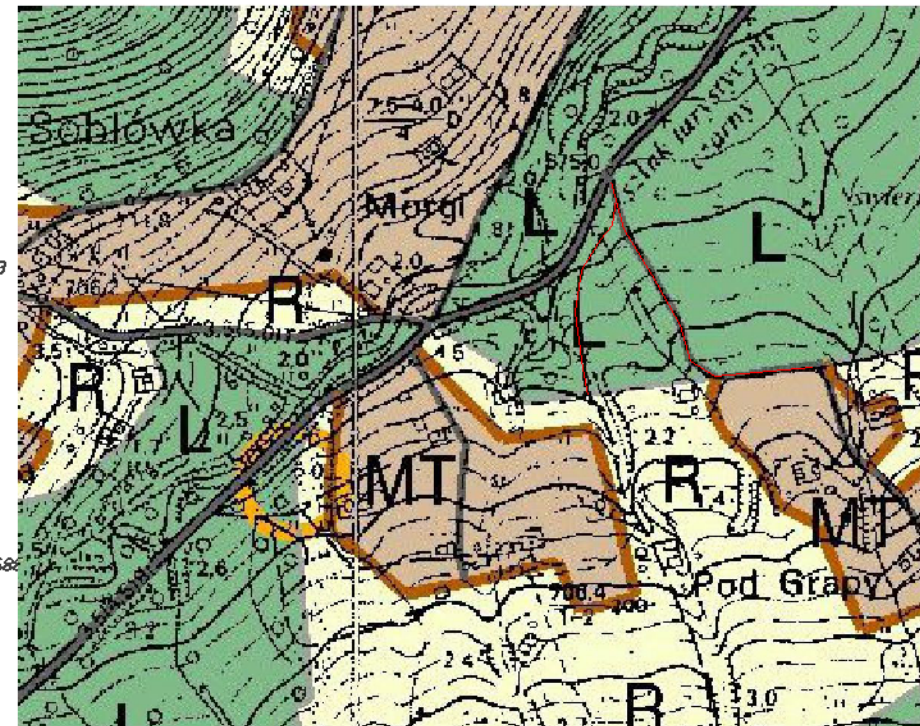
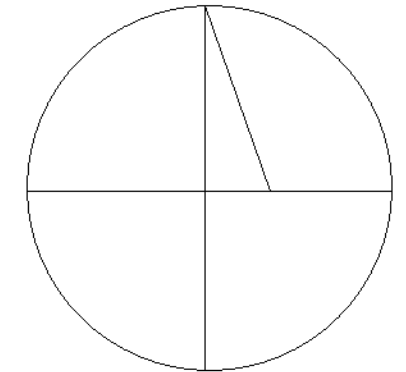
sporządzono z wykorzystaniem urzędowej kopii mapy zasadniczej w postaci elektronicznej zasobu Powiatowego Ośrodka Dokumentacji Geodezyjnej i Kartograficznej w Żywcu

układ współrzędnych: PL-2000(6)

skala 1:1000



0 50m



obszary kontynuacji i rozwoju zabudowy:

- UP** obszary usług publicznych
- AG** obszary aktywności gospodarczej i infrastrukt.
- MT** obszary mieszkalnictwa i turystyki
- ZC** obszary cmentarzy i zieleni towarzyszącej
- W** obszary koryt i otuliny biologicznej rzek

obszary kontynuacji i rozwoju zabudowy:

- R** obszary rolnicze
- H** obszary łąk i polan chronionych przed zalesien.
- L** obszary leśne (las i postulowane do zalesienia)
- Z** obszary rezerwatów przyrody

wyrys ze studium wraz z legendą

załącznik nr 1 do uchwały
Rady Gminy Ujsoły
Nr ...
z dnia ...

